



GEOSOFT

“Alles, was Sie brauchen”

*grafische GNSS- und
Tachymetersteuerung*




*GNSS-Messung
u. Absteckung*



*Zeiterfassung
Routenplanung
Auftragsinformation*



Raumaufmaß



rechnen



organisieren



bewerten



zeichnen



Das
GEOSOFT Programm-Netzwerk
ist ein homogener Verbund von
Komponenten, die alle Bereiche der
Vermessung und des Katasters im
Innen- und Außendienst vollständig
abdecken.

Innendienst

Außendienst